

首都圏中央連絡自動車道
坂 東 常 総 舗 装 工 事

設計図

令和6年8月

東日本高速道路株式会社 関東支社
つくば工事事務所

首都圏中央連絡自動車道
坂 東 常 総 舗 装 工 事

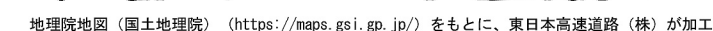
位置図

令和6年8月

東日本高速道路株式会社 関東支社
つくば工事事務所

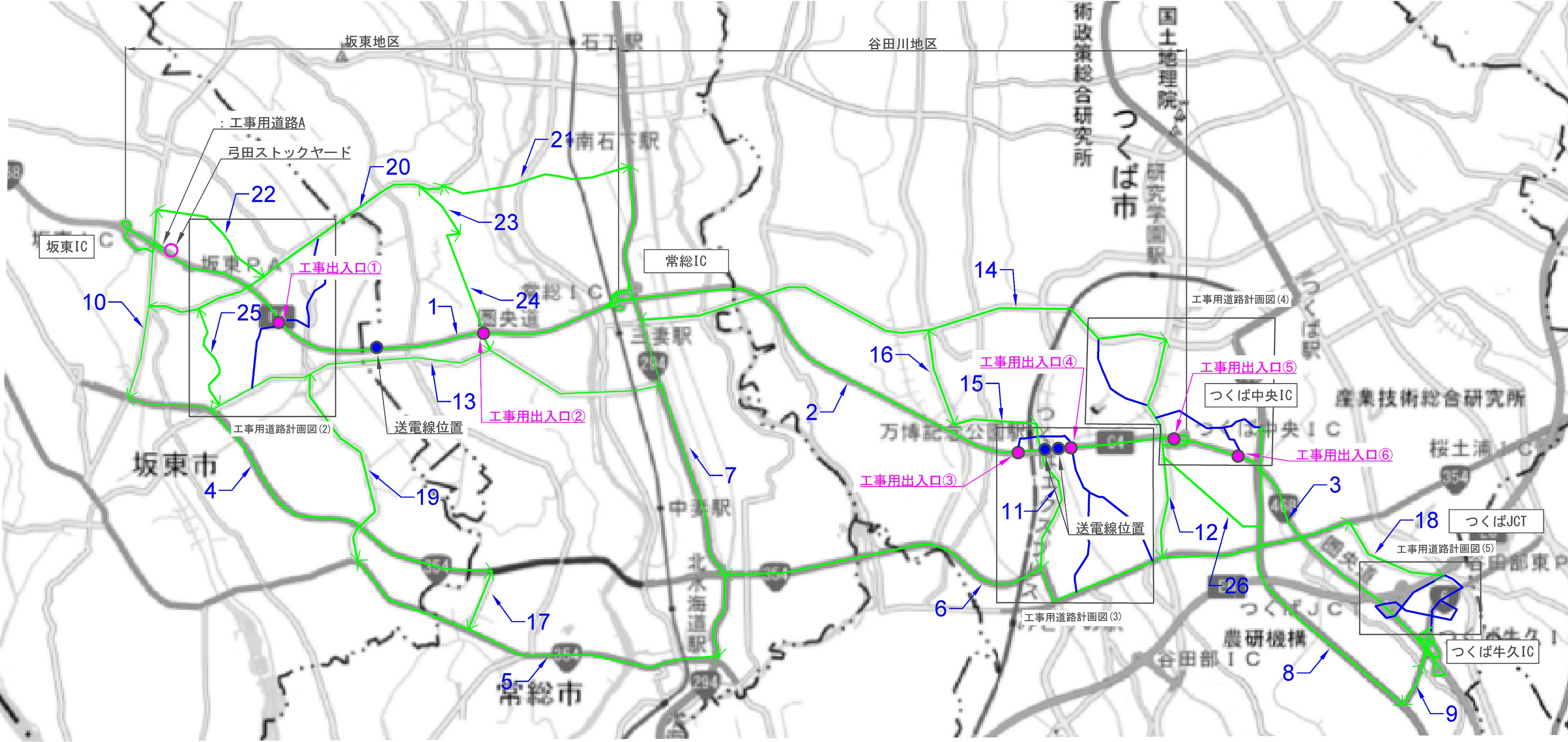
目 次

1.	位置図		1
2.	工事用道路計画図	2 ~	6
3.	交通安全要員配置計画図	7 ~	8
4.	土取場及び自工区外盛土場利用計画図		9



首都圏中央連絡自動車道 坂東常総舗装工事			
図面の種類	位 置 図		
縮 尺		図面番号	/
設計会社名			
施工会社名			
事務所名	東日本高速道路株式会社 関東支社 つくば工事事務所		

工事用道路計画図(1)



全体

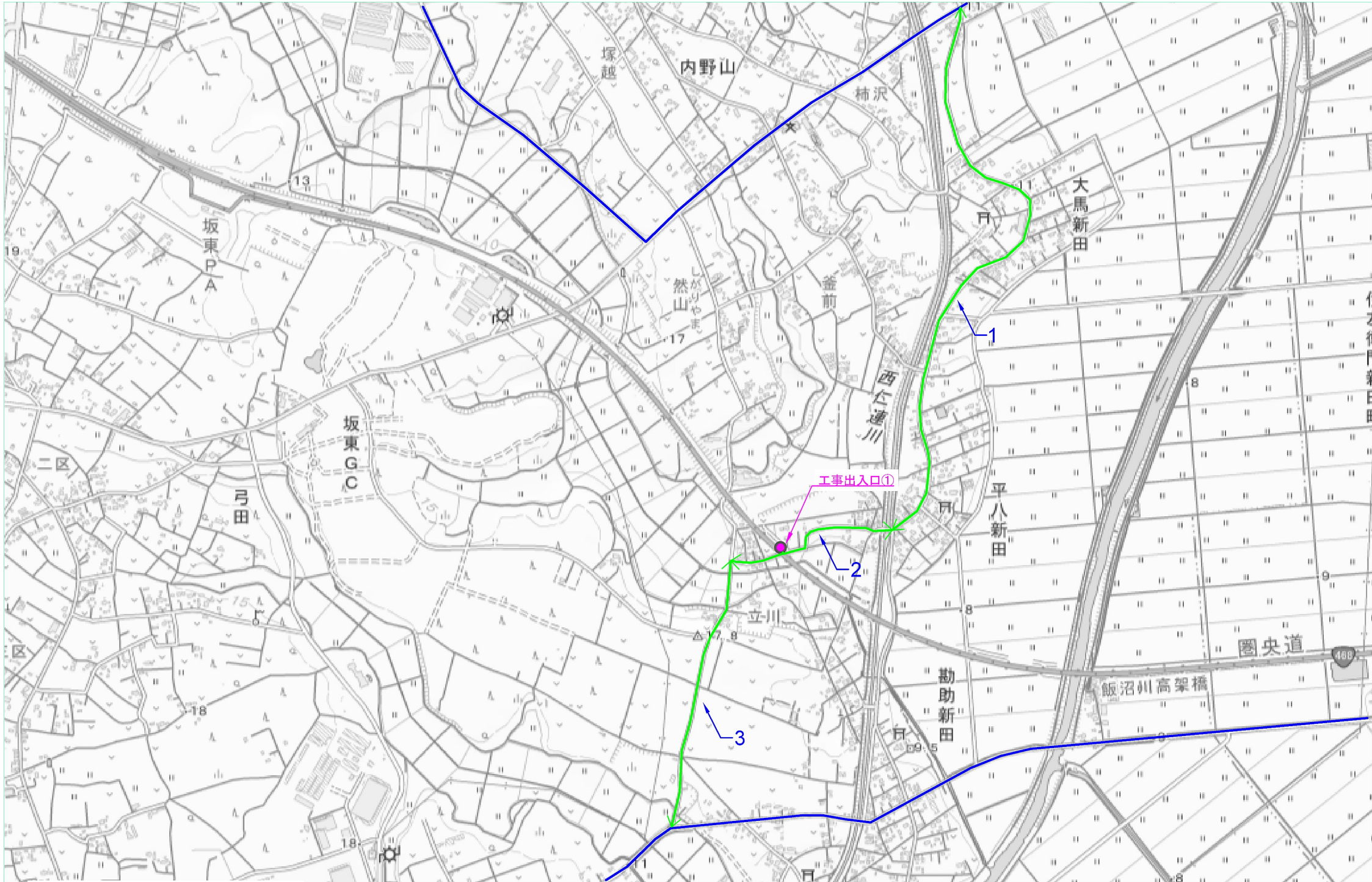
地理院地図（国土地理院）（<https://maps.gsi.jp/>）をもとに、東日本高速道路（株）が加工

番号	路線名等	単位	延長	備考	番号	路線名等	単位	延長	備考	番号	路線名等	単位	延長	備考
1	坂東IC～常総IC	km	8.9	坂東IC～常総IC	11	県道19号取手つくば線	km	2.5	舗装	21	広域農道アグリロード	km	3.3	舗装
2	首都圏中央連絡自動車道	km	10.5	常総IC～つくば中央IC	12		km	3.8	舗装	22	広域農道アグリロード	km	2.3	舗装
3		km	5.8	つくば中央IC～つくば牛久IC	13		km	7.0	舗装	23	常総市道2-0107号線	km	1.0	舗装
4		km	7.1	舗装	14	県道123号土浦坂東線	km	9.2	舗装	24	常総市道2088号線	km	2.0	舗装
5	国道354号	km	6.5	舗装	15		km	1.4	舗装	25	市道	km	1.7	舗装
6		km	11.0	舗装	16	県道45号つくば真岡線	km	1.7	舗装	26	つくば市道1023号線	km	1.9	舗装
7	国道294号	km	6.6	舗装	17	県道58号取手豊岡線	km	1.0	舗装	27	工事用道路A	km	0.5	舗装
8	国道408号	km	5.6	舗装	18	県道273号館野荒川沖停車場線	km	1.9	舗装					
9	国道6号	km	1.0	舗装	19	県道135号猿島常総線	km	3.7	舗装					
10	県道20号結城坂東線	km	3.3	舗装	20	県道136号高崎坂東線	km	5.7	舗装					

首都圏中央連絡自動車道 坂東常総舗装工事			
図面の種類	工事用道路計画図(1)		
縮 尺		図面番号	/
設計会社名			
施工会社名			
事務所名	東日本高速道路株式会社 関東支社 つくば工事事務所		

※青ルートは別表に記載

工事用道路計画図(2)



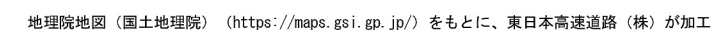
工事用出入口①付近

地理院地図（国土地理院）（<https://maps.gsi.jp/>）をもとに、東日本高速道路（株）が加工

番号	路線名等	単位	延長	備考	番号	路線名等	単位	延長	備考	番号	路線名等	単位	延長	備考
1	県道135号猿島常総線	km	1.8	舗装										
2	坂東市道弓馬田430号線	km	1.0	舗装										
3	坂東市道内野山121号線	km	0.8	舗装										
4		km												
5		km												
6		km												
7		km												
8		km												

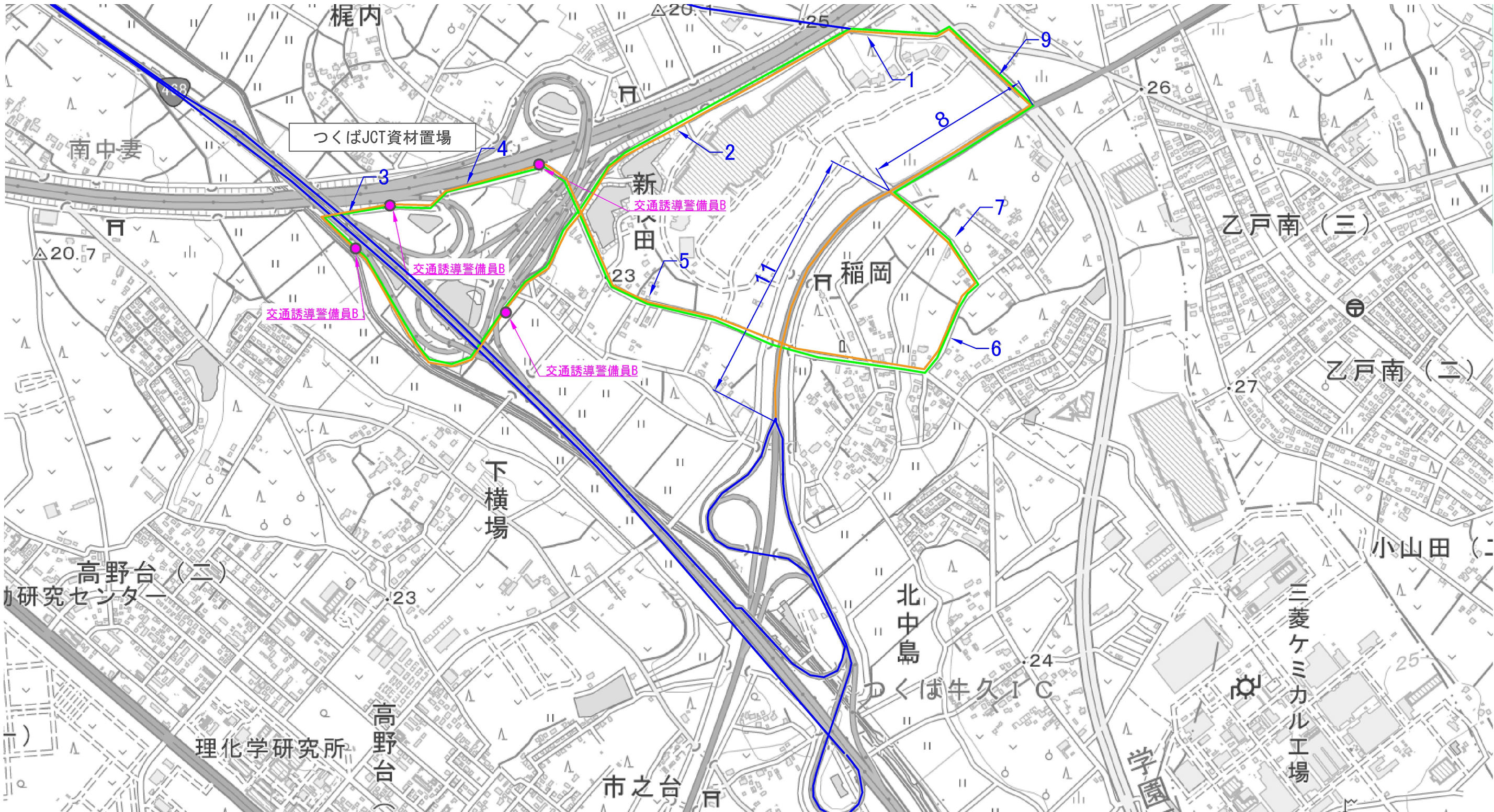
首都圏中央連絡自動車道 坂東常総舗装工事			
図面の種類	工事用道路計画図(2)		
縮 尺		図面番号	/
設計会社名			
施工会社名			
事務所名	東日本高速道路株式会社 関東支社 つくば工事事務所		

※青ルートは別表に記載

[illegible]

※青ルートは別表に記載

工事用道路計画図(5)



つくばJCT資材置場

地理院地図（国土地理院）（<https://maps.gsi.jp/>）をもとに、東日本高速道路（株）が加工

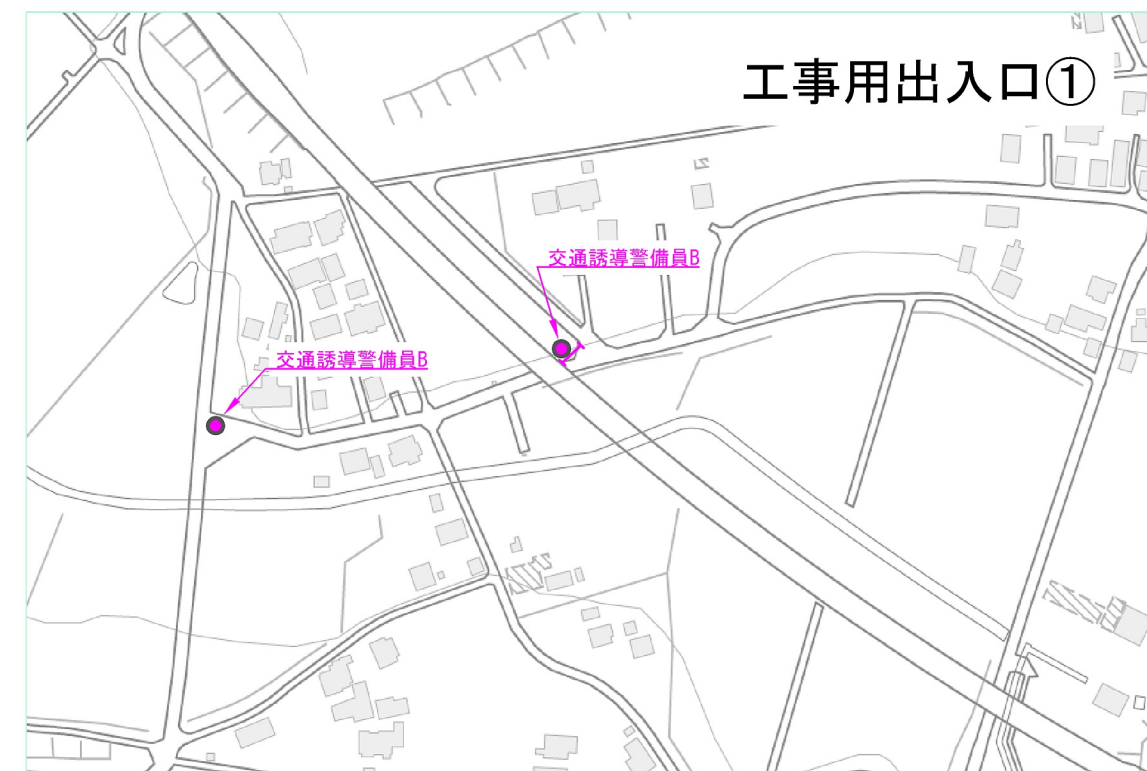
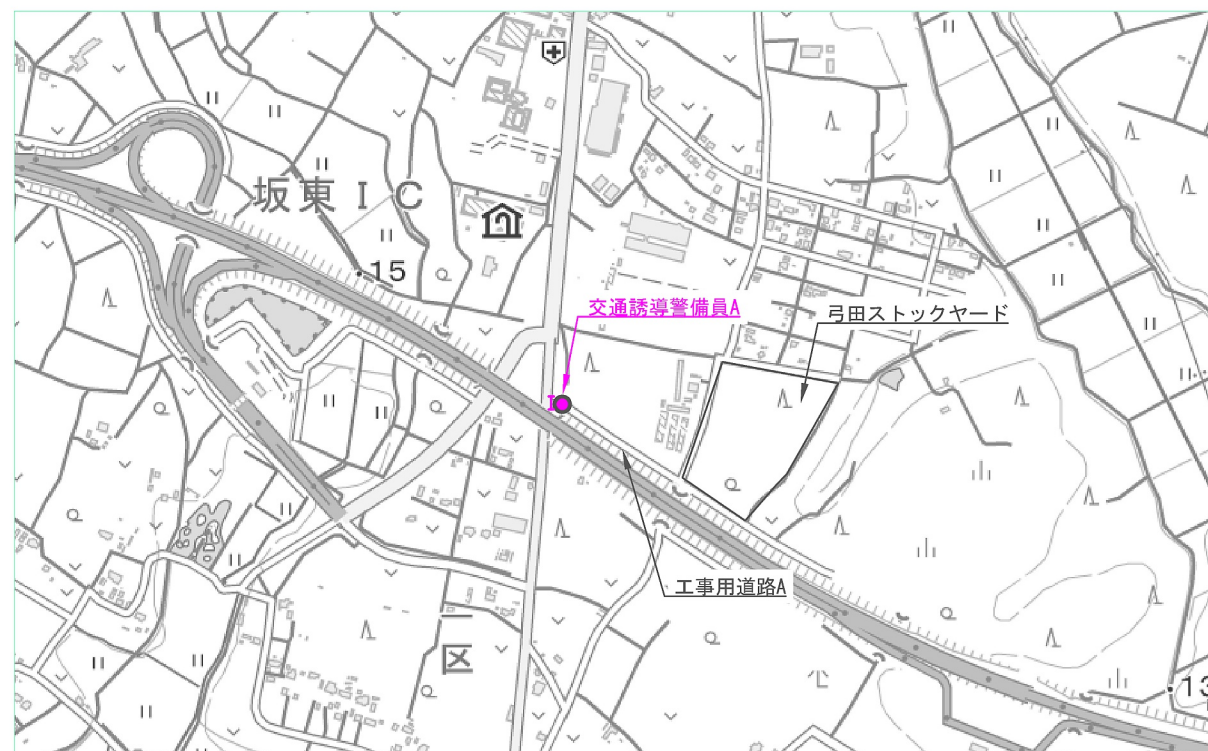
番号	路線名等	単位	延長	備考	番号	路線名等	単位	延長	備考	番号	路線名等	単位	延長	備考
1	県道273号館野荒川沖停車場	km	0.2	舗装	9	県道274号牛久赤塚線	km	0.2	舗装	17		km		
2	市道5-6027号線	km	1.5	舗装	10		km			18		km		
3	市道5-6028号線	km	0.2	舗装	11		km			19		km		
4	市道5-6028号線	km	0.4	舗装	12		km			20		km		
5	市道2級43号線	km	1.2	舗装	13		km			21		km		
6	市道1級63号線	km	0.2	舗装	14		km			22		km		
7	市道5-2820号線	km	0.3	舗装	15		km			23		km		
8	国道6号	km	0.3	舗装	16		km			24		km		

	一般道ルート
	本線ルート

首都圏中央連絡自動車道 坂東常総舗装工事			
図面の種類	工事用道路計画図(5)		
縮 尺		図面番号	/
設計会社名			
施工会社名			
事務所名	東日本高速道路株式会社 関東支社 つくば工事事務所		

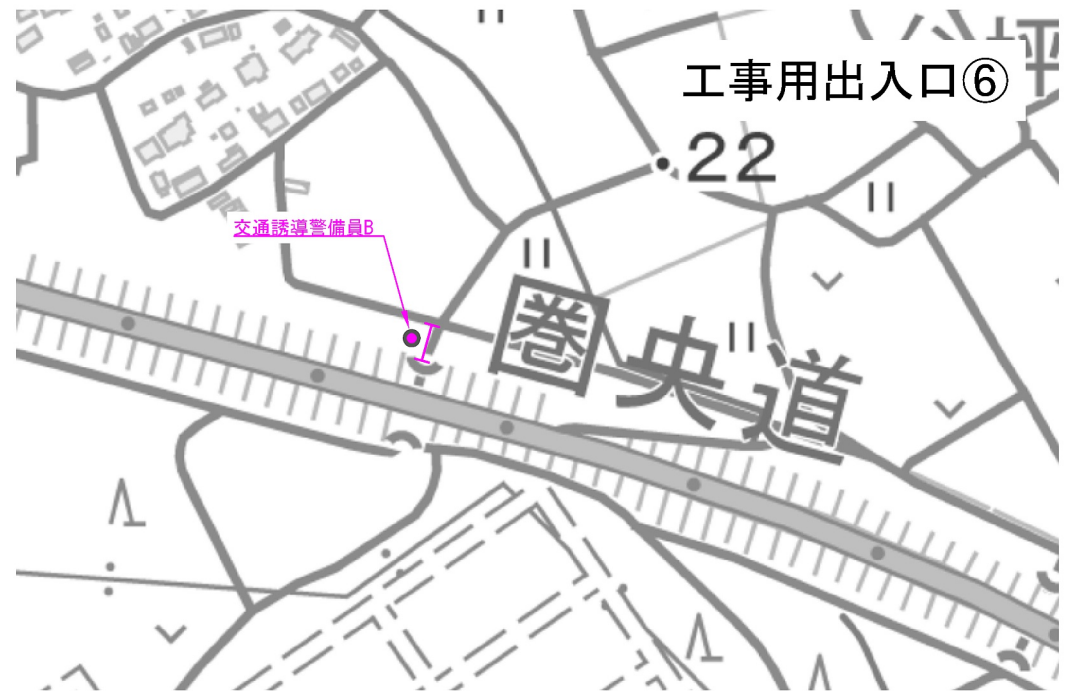
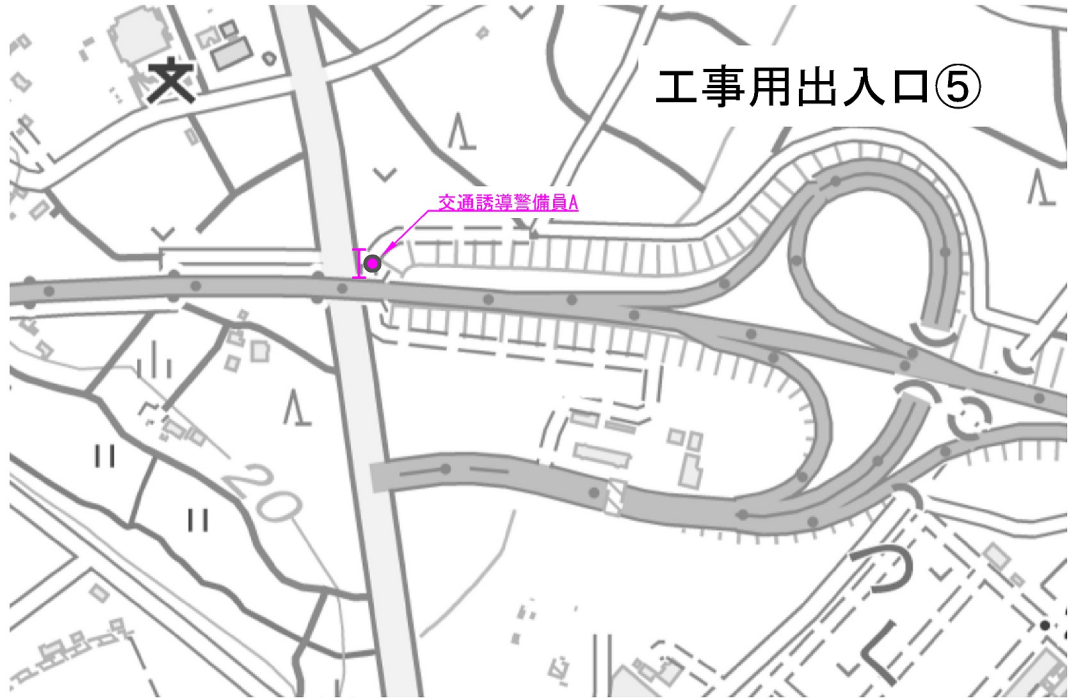
※青ルートは別表に記載

交通保安要員配置計画図(1)



首都圏中央連絡自動車道 坂東常総舗装工事			
図面の種類	交通保安要員配置計画図(1)		
縮 尺		図面番号	/
設計会社名			
施工会社名			
事務所名	東日本高速道路株式会社 関東支社 つくば工務事務所		

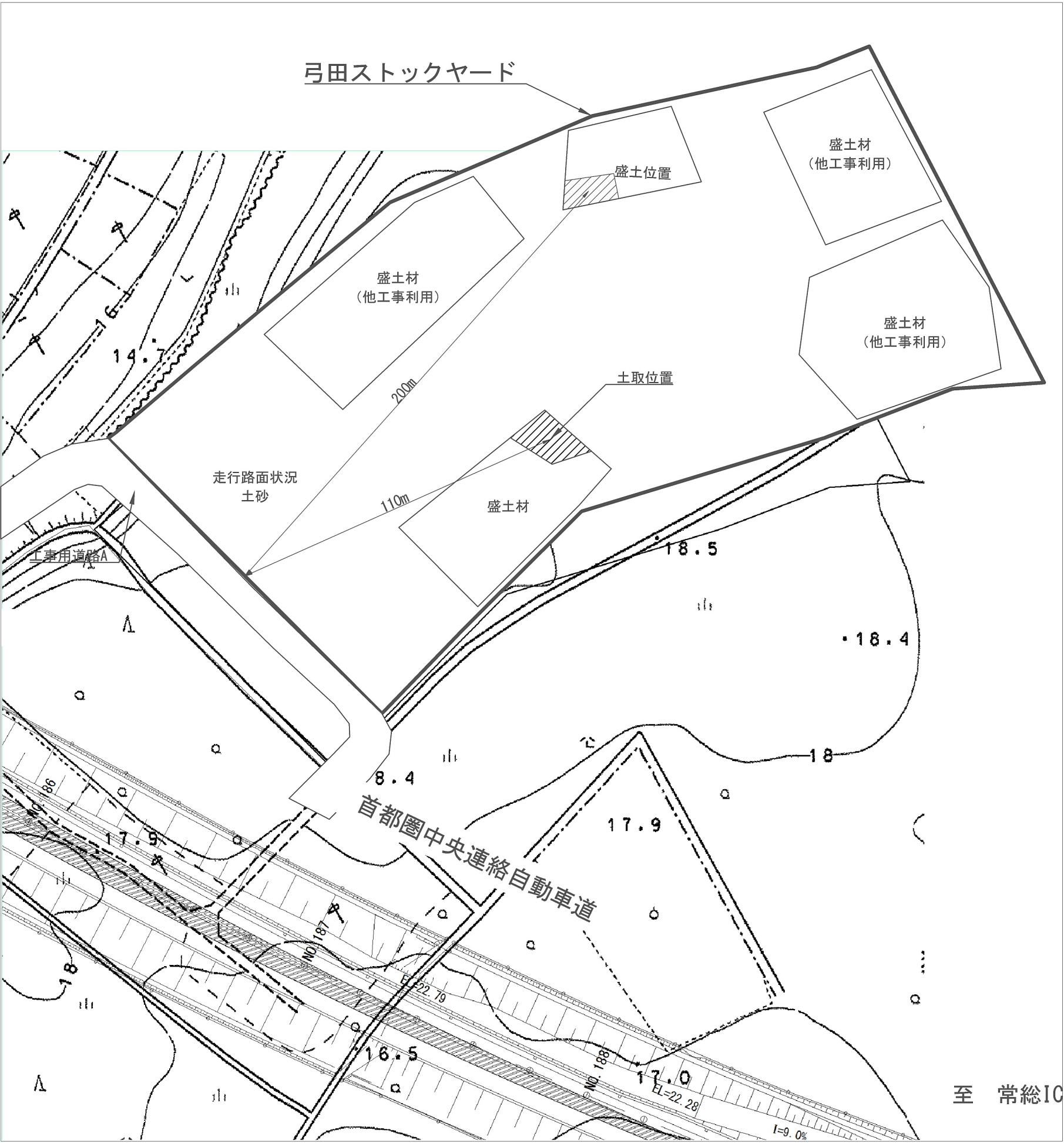
交通保安要員配置計画図(2)



首都圏中央連絡自動車道 坂東常総舗装工事			
図面の種類	交通保安要員配置計画図(2)		
縮 尺		図面番号	/
設計会社名			
施工会社名			
事務所名	東日本高速道路株式会社 関東支社 つくば工務事務所		

土取場及び自工区外盛土場 利用計画図

至 坂東IC



首都圏中央連絡自動車道 坂東常総舗装工事			
図面の種類	土取場及び自工区外盛土場 利用計画図		
縮 尺		図面番号	/
設計会社名			
施工会社名			
事務所名	東日本高速道路株式会社 関東支社 つくば工事事務所		